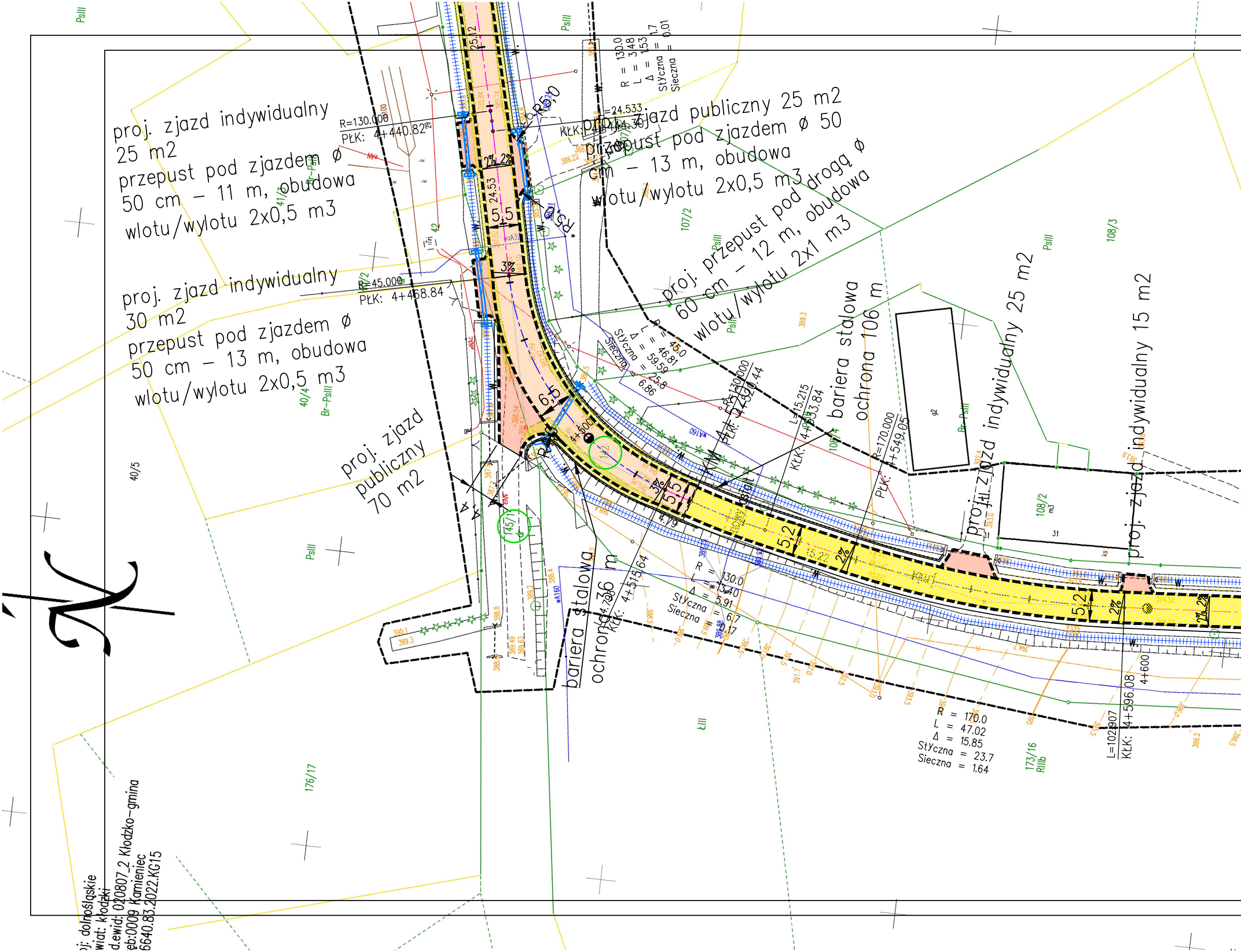
proj. zjazd indywidualny 25 m2
przepust pod zjazdem ø 50 cm – 11 m, obudowa wlotu/wylotu 2x0,5 m3
proj. zjazd indywidualny 30 m2
przepust pod zjazdem ø 50 cm – 13 m, obudowa wlotu/wylotu 2x0,5 m3
proj. zjazd publiczny 25 m2
przepust pod zjazdem ø 50 cm – 13 m, obudowa wlotu/wylotu 2x0,5 m3
proj. przepust pod drogą ø 60 cm – 12 m, obudowa wlotu/wylotu 2x1 m3
proj. zjazd publiczny 70 m2
bariera stalowa ochronna 106 m
bariera stalowa ochronna 36 m
proj. zjazd indywidualny 25 m2
proj. zjazd indywidualny 15 m2
R=130.000
PŁK: 4+440.82
R=45.000
PŁK: 4+468.84
KŁK: 4+494.36
R = 130.0
L = 34.8
Δ = 15.3
Styczna = 1.7
Sieczna = 0.01
R = 45.0
L = 46.81
Δ = 59.59
Styczna = 25.8
Sieczna = 6.86
R=130.000
PŁK: 4+520.44
L=15.215
KŁK: 4+533.84
R=170.000
PŁK: 4+549.05
KŁK: 4+515.64
R = 130.0
L = 13.40
Δ = 5.91
Styczna = 6.7
Sieczna = 0.17
R = 170.0
L = 47.02
Δ = 15.85
Styczna = 23.7
Sieczna = 1.64
L=102.907
KŁK: 4+596.08
4+500
4+600
5,5
6,5
5,2
2%
3%
4.79
24.53
25.12
R5,0
PsIII
ŁIII
40/5
40/4
41/9
42
107/2
108/3
108/2
108/4
176/17
173/16
RIIIb
145/1
Br-PsIII
ój: dolnośląskie
wiat: kłodzki
d.ewid: 020807_2 Kłodzko-gmina
eb:0009 Kamieniec
6640.83.2022.KG15

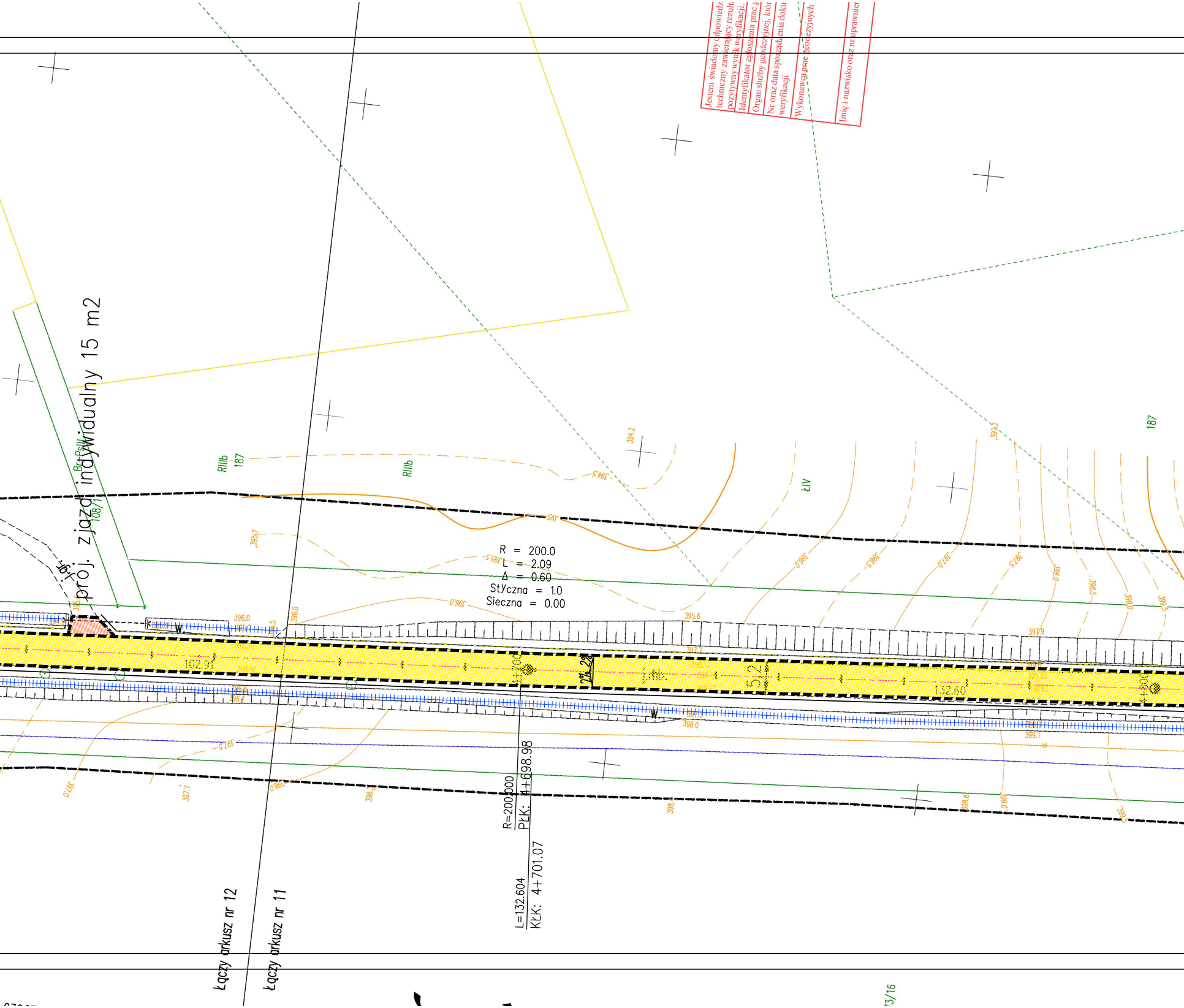

Jestem świadomy odpowiedz
techniczny zawierający rezult
pozytywny wynik weryfikacji.
Identyfikator zgłoszenia prac g
Organ służby geodezyjnej, któr
Nr oraz data sporządzenia doku
weryfikacji
Wykonawca prac geodezyjnych
Imię i nazwisko oraz nr uprawnień
proj. zjazd indywidualny 15 m2
108/1
RIIIb
187
RIIIb
ŁIV
187
R = 200.0
L = 2.09
Δ = 0.60
Styczna = 1.0
Sieczna = 0.00
102.91
5.2
132.60
R=200.000
PłK: 4+698.98
L=132.604
KłK: 4+701.07
Łączy arkusz nr 12
Łączy arkusz nr 11
73/16
W
W
394.2
394.5
395
395.7
395.5
396.0
395.6
396.0
396.0
396.5
397.0
397.5
397.2
398.0
398.5
399.0
399.5
397.9
397.7
398.0
399.1
397.5
397.0
397.7
398.0
398.5
398.5
398.8
399.0
399.5

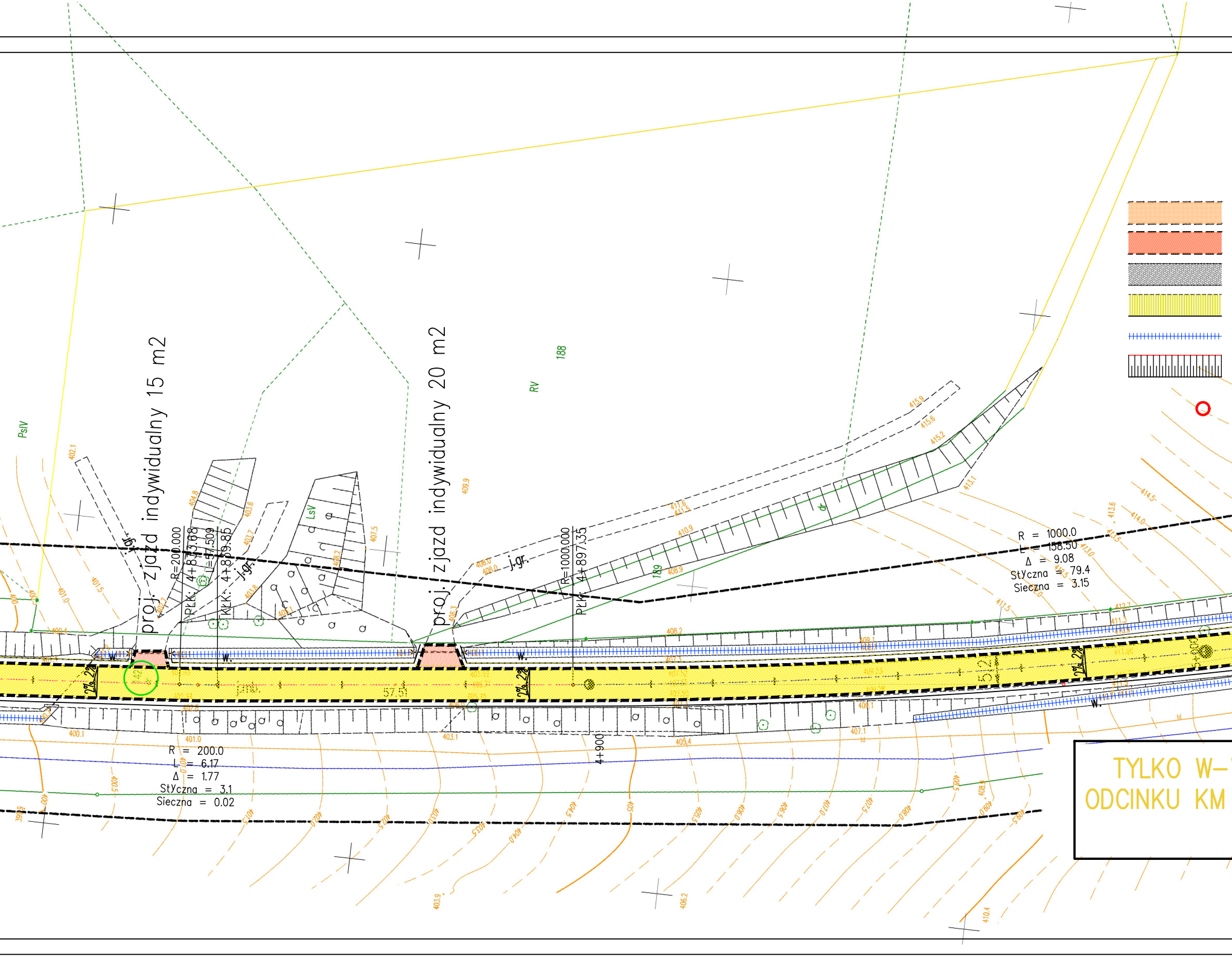
proj. zjazd indywidualny 15 m2
proj. zjazd indywidualny 20 m2
R=200.000
PŁK: 4+833.68
L=57.509
KŁK: 4+889.85
R=1000.000
PŁK: 4+897.35
R = 1000.0
L = 158.50
Δ = 9.08
Styczna = 79.4
Sieczna = 3.15
R = 200.0
L = 6.17
Δ = 1.77
Styczna = 3.1
Sieczna = 0.02
4+900
57.51
2%
W.
j.gr.
188
189
RV
PsIV
LsV
TYLKO W-
ODCINKU KM

LEGENDA

- proj. jezdnia beton asfaltowy
- proj. zjazdy beton asfaltowy
- proj. zjazdy kostka kamienna
- proj. poszerzenia jezdni
- czyszczenie rowów z namułu
- dobudowa skarp
- niezbędne wycięcie drzew z karczowaniem pni

Uwaga:

Warstwice oznaczone na mapie kolorem pomarańczowym nie stanowią

Na podstawie paragrafu nr . 30 rozporządzenie M.S.W. i A.
w sprawie standardów technicznych wykonywania
geodezyjnych pomiarów sytuacyjnych i wysokościowych oraz opracowania
i przekazywania wyników tych pomiarów
do państwowego zasobu geodezyjnego i kartograficznego
z dnia 16.07.2021 poz. 1304 do sporządzenia niniejszej
mapy wykorzystano zbiory danych PZGiK, o których mowa w art. 4 ust 1a pkt.2 Ustawy Prawo Geodezyjne i Kartograficzne .
Mapa niniejsza może służyć do opracowania projektów technicznych uzgadnianych przez Starostwo Powiatowe w Kłodzku.
Zakres opracowania oznaczono grubą, czarną linią przerywaną.
Układ współrzędnych prostokątnych płaskich PL-ETRF 2000.
Układ wysokości PL-EVRF2007-NH
Nie wyklucza się istnienia w terenie innych nie wykazanych na mapie urządzeń podziemnych,
które nie były zgłoszone do inwentaryzacji lub o których brak jest informacji w instytucjach branżowych.
Dla terenu objętego zakresem nie badano ksiąg wieczystych pod względem służebności gruntowych.
Kolorem zielonym oznaczono granice spełniające obowiązujące standardy (BPP-1)
Kolorem żółtym oznaczono granice nie spełniające obowiązujące standardy (BPP-1)
Wykonał, dnia: 14.12.2022

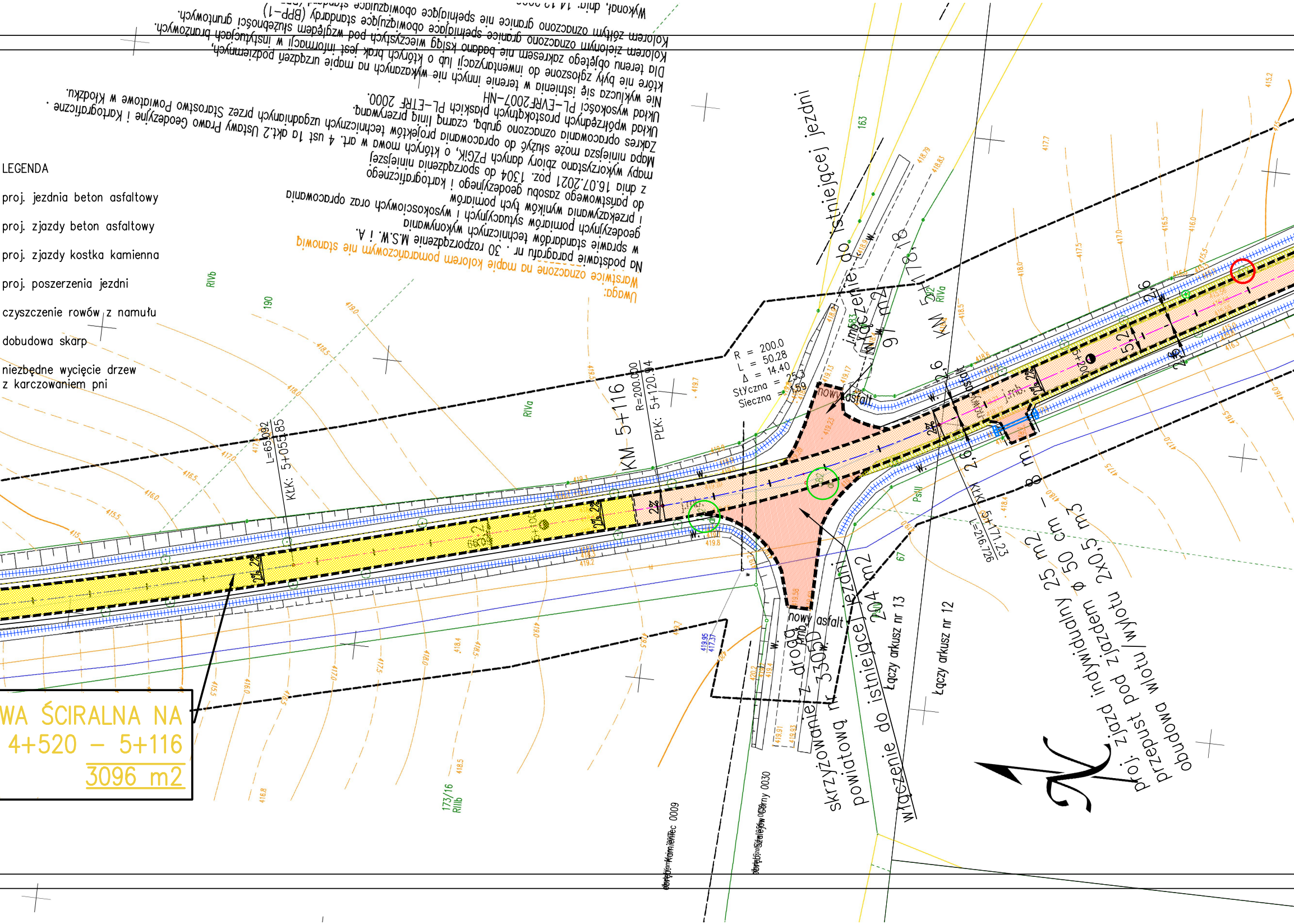
WA ŚCIRALNA NA
4+520 – 5+116
3096 m2
KM 5+116
R=200.000
PkŁ: 5+120.94
L=65.092
KkŁ: 5+055.85
R = 200.0
L = 50.28
Δ = 14.40
Styczna = 25.3
Sieczna = 1.59
nowy asfalt
włączenie do istniejącej jezdni
91 m2
KM 5+178
KkŁ: 5+171.23
L=216.726
2%
2,6
5,2
skrzyżowanie z drogą powiatową nr 3305D
włączenie do istniejącej jezdni
204 m2
Łączy arkusz nr 13
Łączy arkusz nr 12
proj. zjazd indywidualny 25 m2
przepust pod zjazdem ø 50 cm – 8 m,
obudowa wlotu/wylotu 2x0,5 m3
RIVb
RIVa
RIIIb
PsIII
173/16
190
163
67

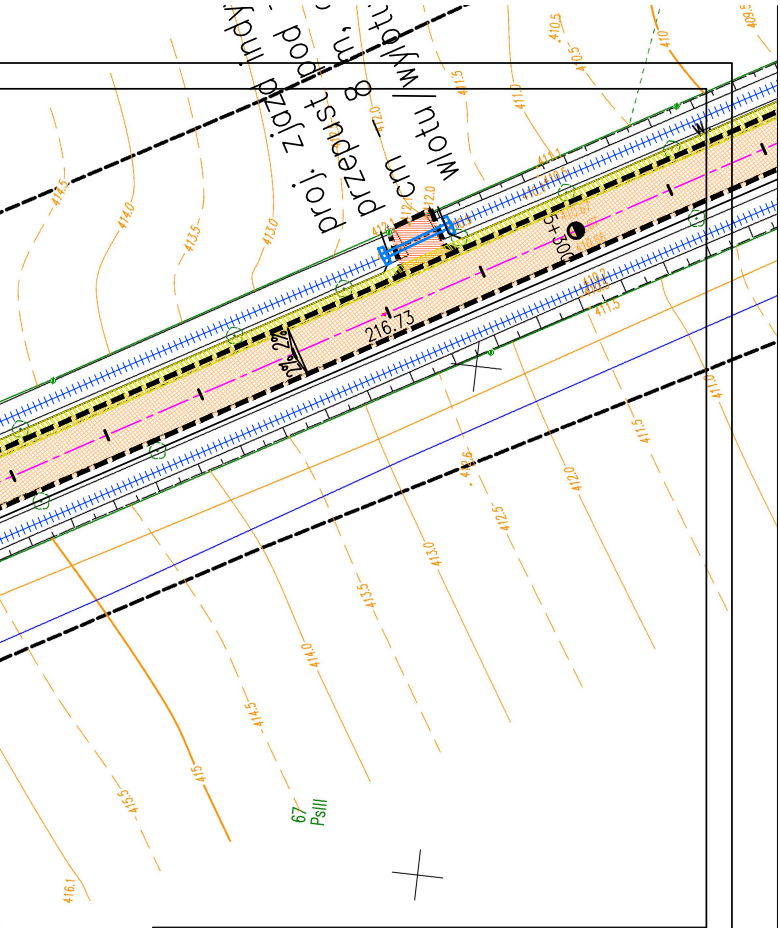

proj. zjazd
przepust
216.73
3+300
414.5
414.0
413.5
413.0
412.5
412.0
411.5
411.0
410.5
410
409.5
415
415.5
416.1
67
PsIII

Inwestor:

POWIAT KŁODZKI
57-300 Kłodzko, ul. Okrzei 1
tel.: (+48) 74 865 75 23
powiat@powiat.klodzko.pl

zlecający :

ZARZĄD DRÓG POWIATOWYCH W KŁODZKU
57-300 Kłodzko, ul. Wyspiańskiego 2K
tel.: (+48) 74 868 01 80
sekretariat@zdp.klodzko.pl

| | | | |
|---|---|---|---|
| TYTUŁ PROJEKTU | **"Odbudowa drogi powiatowej nr 3239D, Gorzuchów-Ruszowice-Kamieniec-Szalejów Górny [powódź - wrzesień 2024 r.]".** | | |
| TYTUŁ RYSUNKU | PROJEKT ZAGOSPODAROWANIA TERENU - arkusz 12. | | |
| INWESTOR | **ZARZĄD POWIATU KŁODZKIEGO<br>ul. OKRZEI 1 , 57-300 Kłodzko.** | | |
| projekt | *mgr inż. Aleksander Ruczkowski* | podpis | *MARZEC 2026*<br>*Skala 1 : 500* |
| opracowanie | *mgr inż. Kazimierz Dragan* | podpis | *Rysunek nr 12* |

PsIV